2022 BROCHURE

globalsic.com

Global SIC

GLOBAL SURVEY INTERNATIONAL COMPANY

SERVICIOS DE INGENIERÍA Y CONSTRUCCIÓN

Alquiler de Equipos
Especialistas en Topografía
Cartografía y Geodesia

Fomentamos la responsabilidad social ante el medio ambiente

El proyecto GLOBAL SIC nace a mediados del 2013 y se encuentra enfocado en brindar servicios de ingeniería en el Perú, tales como:

- TOPOGRÁFIA Y FOTOGRAMÉTRIA.
- ALQUILER DE EQUIPOS TOPOGRÁFICOS.
- GESTIÓN DE PROYECTO.

Historia

GlobalSIC nace como un proyecto de internacionalización de una empresa de servicios profesionales multidisciplinar. Con una experiencia de más de 10 años en topografía y construcción y proyectos ejecutados para varias empresas en varios Continentes, sus socios fundadores deciden implantarse definitivamente en Lima (Perú) allá por el año 2013. Desde entonces la empresa desempeña servicios en zona LATAM de forma continuada para numerosos clientes y estando presentes en importantes proyectos.

+200 proyectos culminados.

+15 Años de Experiencia.

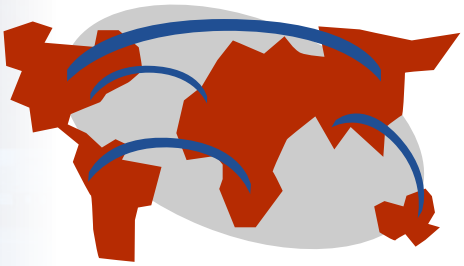

+20 Paises Alcanzados.

+100 clientes satisfechos.

MISIÓN

Brindar equipos y servicios de calidad, fiables e innovadores en tecnología de medición. Proporcionando soluciones tecnológicas en el campo de la Topografía, buscando la reducción de costos y aumento de calidad, asistiendo a nuestros clientes a lograr sus objetivos dentro del rubro.

VISIÓN

Ser una empresa líder en dar soluciones en el campo de la minería y Construcción, siendo reconocidos en el campo de la Topografía, Geodesia y Cartografía por su competencia, alcanzando de manera óptima los niveles de calidad en los bienes y servicios brindados a nuestros clientes.

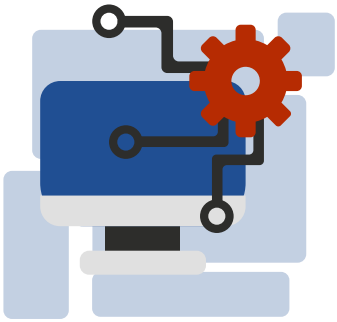

Equipos de última generación



Equipo humano con amplia experiencia



Compromiso con nuestros clientes.

Tipos de obras

- Obras portuarias
- Obras aeroportuarias
- Obras lineales (Irrigación y Vialidad)
- Energías renovables
- Centrales hidroeléctricas
- Lotizaciones
- Terrenos
- Edificaciones
- Obras industriales
- Obras ferroviarias
- Minería (subterránea y superficial)
- Auscultación topográfica
- Topografía de detalle (exterior y interior)

Levantamiento Fotogramétrico con Dron

Servicios de procesamiento de imágenes o Aerofotogramas, con software especializado en generación de modelo fotogramétrico realístico con precisión.

PASOS

1. Se obtiene un modelo virtual con textura del área.
2. Se registra información topográfica extraíble desde el modelo virtual obteniendo Ortofoto, nube de puntos, mallas, superficie entre otras.
3. Posee georreferenciación.

Ofrecemos asesoría y servicios de restitución fotogramétrica.

Además de los equipos que poseemos con alta gama para satisfacer los retos.

PLANIMETRIA

LINEAS DE ROTURA O “BREAK LINES”



GENERACIÓN Y EDICIÓN DE SUPERFICIE



GENERACIÓN DE MDS, MDT, MDE



ORTOFOTO

PRESENTACIÓN DE PLANOS (MAQUETACIÓN)

CÁLCULO DE VOLUMEN



NUBE DE PUNTOS CLASIFICADA

PRODUCTOS

GLOBAL SIC trabaja con equipos de la marca Leica tanto para la realización de proyectos, alquiler y/o venta.

ALQUILER DE EQUIPOS

Las mejores marcas, todo tipo de equipos:

- Estación Total, Nivel
- GPS Diferencial
- GPS Navegador
- Drone
- Radios de Comunicación.

ESTACIONES

ESTACIÓN TOTAL FLEXLINE TS-06 DE 1”

ESTACIÓN TOTAL FLEXLINE TS-06 DE 3”

ESTACIÓN TOTAL TS 15

RECEPTORES

ROVER LEICA GS14

BASE Y ROVER LEICA GS14

BASE Y ROVER LEICA GS14 UHF PROFESSIONAL

NIVELES

NIVEL DIGITAL LEICA SPRINTER 150

NIVEL DIGITAL DNA 03

NIVEL AUTOMATICO LEICA NA720

TRÍPODE DE ALUMINIO
CTP104 CON ABRAZADERA

TRÍPODE DE MADERA

ESTACIÓN DE CARGA
LEICA GKL341

CARGADOR LEICA
GKL311

Estación de carga
Leica GKL341

ESTUCHE PROTECTOR
PARA ESTACION TOTAL

Baterías Leica
GEB221

Batería Leica
GEB212

BASE NIVELANTE
LEICA GDF311

Mira telescópica
Leica

BASTÓN TELESCÓPICO
GLS112

MINIPRISMA CON
SOPORTE Y
CONSTANTE 0
GMP111-0

PRISMA CIRCULAR
GPR111
CON SOPORTE

PHANTOM 4 PRO

PHANTOM 4 ADVANCED

Experiencia Adquirida

La trayectoria que GLOBAL SIC a través del camino en el cual ha afrontado retos con el compromiso principal de lograr un resultado de experiencia razón por la cual nos distinguimos al día de hoy destacando algunas de los proyectos en los cuales hemos estado presente:

Estudio Topográfico para defensa Ribereñas rio Cañete 105km OHLA

Acompañamiento topográfico en la Obra de ampliación del Aeropuerto Internacional Jorge Chávez - AECOM/LAP

Levantamiento Topográfico por fotogrametría para la ampliación del tramo SUR COSAC I del metropolitano de lima 400ha
– CPS del Perú

Levantamiento topográfico para Sub estación eléctrica en Trujillo y modelado 3D para BIM LOD200

Levantamiento Topográfico por Fotogramétrica para el Parque eólico carabeli y Pacifico con Línea de Transmisión SEIN 5000 ha
– IBEROLICA



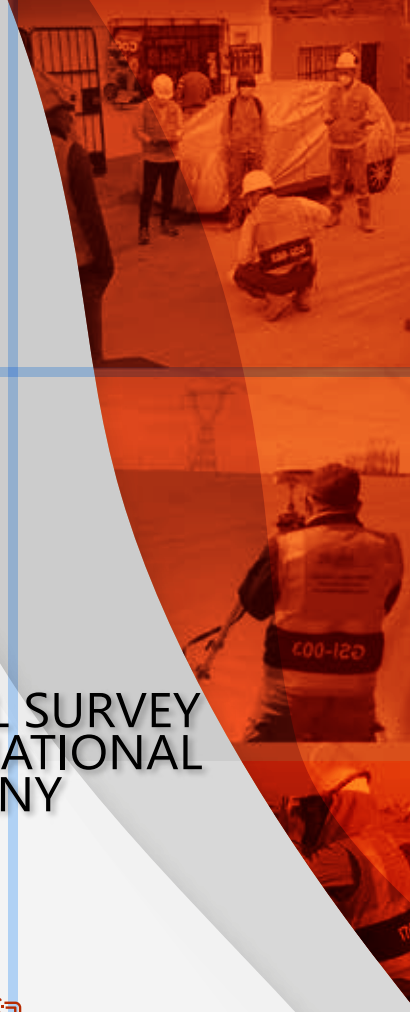

Global SIC

GLOBAL SURVEY INTERNATIONAL COMPANY

2022 BROCHURE

globalsic.com

OFICINA PRINCIPAL LATAM
Calle Porta N° 170 Miraflores,
Ofic. 1001, Lima - Perú.
Telf: (01) 657-7749
comercial@globalsic.com

OFICINA CENTRAL EUROPA
Calle Caravis, Polígono Plaza.
Edificio Upsala. oficina 1. 50197
Telf: (0034) 876 538 623
comercial@globalsic.es

Todo el contenido de este documento es propiedad de GLOBAL SIC y debe ser tratado confidencialmente. Este documento es confiado a quien lo recibes solamente para su información y orientación. No puede ser copiado, reproducido, leído por terceros ni usado para otro propósito que el indicado sin la aprobación escrita de GLOBAL SIC.

Fomentamos la responsabilidad social ante el medio ambiente